

PNOA 2017



VUELO AMERICANO 1956

b1. Identificación del Núcleo	
Nombre:	Delimitación del Núcleo Rural de Cartel
Situación:	Núcleo de Cartel Parroquia de Martul
Código Parroquia:	2703916
Código Unidad Poblacional:	27039160100

b2. Tipo de Núcleo	
Mononuclear poco Compacto:	
Asentamiento en el qe existe una cierta separación entre las distintas casas por pequeños trozos de terrenos libres y pequeñas huertas. Forma tendente circular y límites nítidos. (Fuente DOT Xunta de Galicia)	

b9. Equipamientos y Zonas Verdes/Espacios Libres	
Existentes: no Existen	
Previstos: no	

b10. Áreas de Actuación de Carácter Integral	
No Existen	

b3. SUPERFICIES Y GRADO DE CONSOLIDACIÓN			
SUPERFICIE BRUTA TOTAL			51.076,00
S.N.R. TRADICIONAL	SUP. EDIFICABLE	31.421,00	35.552,00
	VIALES	4.131,00	
		35.552,00	
Nº DE EDIFICACIONES			
	EXISTENTES	11,00	
	PREVISTAS	11,00	
		22,00	
% CONSOLIDACIÓN			50,00%
DENSIDAD EDIFICATORIA (Viv/Ha.)			6,19
S.N.R.COMÚN 1			
	SUP. EDIFICABLE	4.504,00	5.376,00
	VIALES	872,00	
		5.376,00	
Nº DE EDIFICACIONES			
	EXISTENTES	1,00	
	PREVISTAS	2,00	
		3,00	
% CONSOLIDACIÓN			33,33%
DENSIDAD EDIFICATORIA (Viv/Ha.)			5,58
S.N.R.COMÚN 2			
	SUP. EDIFICABLE	7.388,00	10.148,00
	VIALES	2.760,00	
		10.148,00	
Nº DE EDIFICACIONES			
	EXISTENTES	2,00	
	PREVISTAS	3,00	
		5,00	
% CONSOLIDACIÓN			40,00%
DENSIDAD EDIFICATORIA (Viv/Ha.)			4,93
INFRAESTRUCTURAS EXISTENTES			
ABASTECIMIENTO DE AGUA			SI
SANEAMIENTO			NO
ENERGÍA ELÉCTRICA			SI
ALUMBRADO PÚBLICO			SI
EXPRESIÓN DEL MÉTODO EMPLEADO			

b4. Evolución Demográfica en el Núcleo	
Tendencia Crecimiento/Decrecimiento (IGE 2000-2019):	
Año 2000: 20 vecinos	
Período 2001-2006: Decrecimiento de población y se mantiene constante en 16-17 vecinos	
Período 2007-2008: Ligero crecimiento de población y se mantiene en 19 y 18 vecinos, respectivamente	
Período 2008-2010: Ligero descenso de población manteniéndose entre 16 y 17 vecinos	
Período 2011-2017: La población sigue descendiendo en este periodo hasta los 14 vecinos, manteniéndose hasta los 14 vecinos en todos los años	
Período 2018-2019: Se observa un ligero crecimiento de población hasta los 15 y 16 vecinos, respectivamente	




b5. Condicionantes del Entorno	
Disposición Topográfica: Zona Valle con Ligera Pendiente	
Existencia de Entidades Hidrológicas: río Ladra (distancia del núcleo: 310m aprox.	
Situación Costera: Alejado de la Costa	
Elementos Catalogados: Capilla; Fuente; Lavadero ; Horreos; muros y viviendas tradicionales	


b7. Sistema Viario	
Tipología de Viario Público: Caminos Asfaltados; Caminos de Tierra, Zahorra y Grava	
Pervivencia de Caminos Tradiconales: Si	
Otros Elementos: Existencia de Muros de Cierre Tradicionales	

b8. Sistema de Servicios Urbanos	
Red Saneamiento Municipal: No	
Red Abastecimiento Municipal: Si	
Suficiente: Si	
Características: Red general de polietileno de diámetro 140mm	
Red Energía Eléctrica: Si	
Suficiente: Si	
Características: Distribución aérea en B.T sobre postes de hormigón. Línea de M.T a 310m aprox.	
Red Teléfono: Si	
Suficiente: Si	
Características: Distribución aérea analógica sobre postes de madera.	
Red Alumbrado Público: Si	
Suficiente: Si	
Características: Distribución aérea analógica sobre postes de madera.	

DELIMITACIÓN NÚCEO RURAL DE CARTEL

TIPOLOGIA

-  NÚCLEO RURAL TRADICIONAL (35.552m2)
-  NÚCLEO RURAL COMÚN 1 (5.376m2)
-  NÚCLEO RURAL COMÚN 2 (10.148m2)

 CONCELLO DE OUTEIRO DE REI MODIFICACIÓN PUNTUAL DE LAS NORMAS SUBSIDIARIAS MUNICIPALES. DELIMITACIÓN DEL NÚCLEO RURAL DE CARTEL		
FICHA DEL NÚCLEO RURAL		
NÚCLEO:	CARTEL	PARROQUIA: MARTUL
		Nº FICHA: FF.01
EL ARQUITECTO REDACTOR Fdo. Gloria Trigo Mayor		ESCALA: 1/2.000
		JULIO 2020
		EL INGENIERO CONSULTOR Fdo. José Carlos Sangiao Puente