

RUTA DA ESCRITA

Tipo de percorrido: lineal
Lonxitude: 6,2 km
Duración estimada: 2 horas aprox.
Dificultade: Baixa

Ruta lineal que comeza no conxunto histórico de Castro de Rei e remata na parroquia de Coea.

Através agras, intéranse por carballeiras, coroa o monte da Escrita, pasa a carón de fontes, esborrexo por fondas corredoiras, atravesa ríos e discorre caladamente polo fermoso conxunto histórico e pintoresco da Vila de Castro de Rei con sorprendentes e serpeantes recunchos. Esta ruta ten un percorrido de pouca dificultade xa que discorre por terreo practicamente cha, agás o pequeno tramo de subida e baixada ó Monte da Escrita.

Nos seus, aproximadamente, 6 km de lonxitude irémonos atopando con diversos poemas de distintos autores e autoras chairegas vivos e mortos. O nome da Escrita venlle dado por este monte da parroquia de Santa Locaia, xa que pasa por el e desde o que se contempla unha das paisaxes máis fermosas e máis completas da Terra Chá. Mesmo se albiscan as súas lindes: A Serra da Cova da Serpe, o parque eólico de Xermade, o Cadramón, a Corda, a serra de Meira...

No cumio deste monte está emprazado o monumento ó Sagrado Corazón co senlleiro Via Crucis que dende a igrexa parroquial ascende ata o cumio.



ÁREA FLUVIAL DE CASTRO DE REI

Ruta lineal que empieza en el conjunto histórico de Castro de Rei y acaba en la parroquia de Coea.

Atraviesa tierras cultivadas, se interna en bosques de robles, corona el monte de A Escrita, pasa al lado de fuentes, se escurre por hondos caminos, atraviesa ríos y discurre silenciosa por el hermoso conjunto histórico y pintoresco de la Villa de Castro de Rei con sorprendentes y serpenteantes rincones.

Esta ruta tiene un recorrido de poca dificultad ya que discurre por terreno prácticamente llano, exceptuando el pequeño tramo de subida y bajada al Monte de A Escrita.

En sus, aproximadamente, 6 km de longitud nos iremos encontrando con diversos poemas de distintos autores y autoras de la Terra Chá, vivos y muertos.

El nombre de A Escrita le viene dado por este monte de la parroquia de Santa Locaia, ya que pasa por él y desde el que se contempla uno de los paisajes más hermosos y más completos de la Terra Chá. Incluso se divisan sus lindes: la sierra de A Cova da Serpe, el parque eólico de Xermade, el Cadramón, la Corda, la sierra de Meira...

En la cumbre de este monte está emplazado el monumento al Sagrado Corazón con el singular Via Crucis que, desde la iglesia parroquial, asciende hasta la cima.



LOUSA NA RUTA

A PAISAXE DA TERRA CHÁ

A paisaxe de Galicia atópase recoñecida como un dos principais valores da comunidade autónoma.

A Xunta de Galicia rematou a categorización das paisaxes dividindo o territorio autonómico en 12 Grandes Áreas Paisaxísticas de Galicia.

O concello de Castro de Rei e a maior parte do concello de Outeiro de Rei atópanse incluídos dentro das "Chairas e Fosas Luguesas" que abranguen diferentes situacións incluíndo as grandes chairas e os vales do interior da provincia de Lugo así como as serras que os rodean.

A paisaxe de Castro de Rei é a máis representativa da Terra Chá.

Nesta área a planicie do relevo inflúe fortemente na configuración da paisaxe e na propia ocupación e aproveitamento do territorio. Xunto coas serras que a limitan polo norte e o oeste e a extensa rede hidrográfica cos seus difusos límites xeográficos conforman un conxunto singular da paisaxe de Galicia.



PAISAXE CHAIREGA

RÍO AZUMARA



LUGARES DE INTERESE TURÍSTICO Ó LONGO DA RUTA

Destacaremos como lugar de interese turístico máis importante ó longo da ruta o conxunto formado pola igrexa parroquial de Santa Locaia, o viacrucis que se atopa ó seu carón e o maxestoso monumento ó Sagrado Corazón no cumio do Monte da Escrita.

Dende a igrexa parroquial de Santa Locaia sae en liña recta un camiño cara ó cumio do Monte da Escrita. Na marxe esquerda deste camiño están chantadas as 14 estacións dun viacrucis modernista de pedra con placas de bronce que ilustran as etapas da Paixón de Cristo, único en toda a provincia de Lugo. Este viacrucis erixiuse en 1943 por subscrición popular. No alto está o monumento ó Sagrado Corazón de Xesús, construído no 1931, con preto de 15 m de altura.

Destacaremos como lugar de interese turístico máis importante ó longo da ruta o conxunto formado pola igrexa parroquial de Santa Locaia, o viacrucis que se atopa ó seu carón e o maxestoso monumento ó Sagrado Corazón no cumio do Monte da Escrita.

Dende a igrexa parroquial de Santa Locaia sae en liña recta un camiño cara ó cumio do Monte da Escrita. Na marxe esquerda deste camiño están chantadas as 14 estacións dun viacrucis modernista de pedra con placas de bronce que ilustran as etapas da Paixón de Cristo, único en toda a provincia de Lugo. Este viacrucis erixiuse en 1943 por subscrición popular. No alto está o monumento ó Sagrado Corazón de Xesús, construído no 1931, con preto de 15 m de altura.

SAGRADO CORAZÓN E VIACRUCIS



IGREXA DE SANTA LOCAIA



RUTA DA ESCRITA



AS RUTAS DE SENDEIRISMO DE
AS PAISAXES DA AUGA

OUTEIRO DE REI



CASTRO DE REI

AS RUTAS DE SENDEIRISMO DE AS PAISAXES DA AUGA

OUTEIRO DE REI



CASTRO DE REI

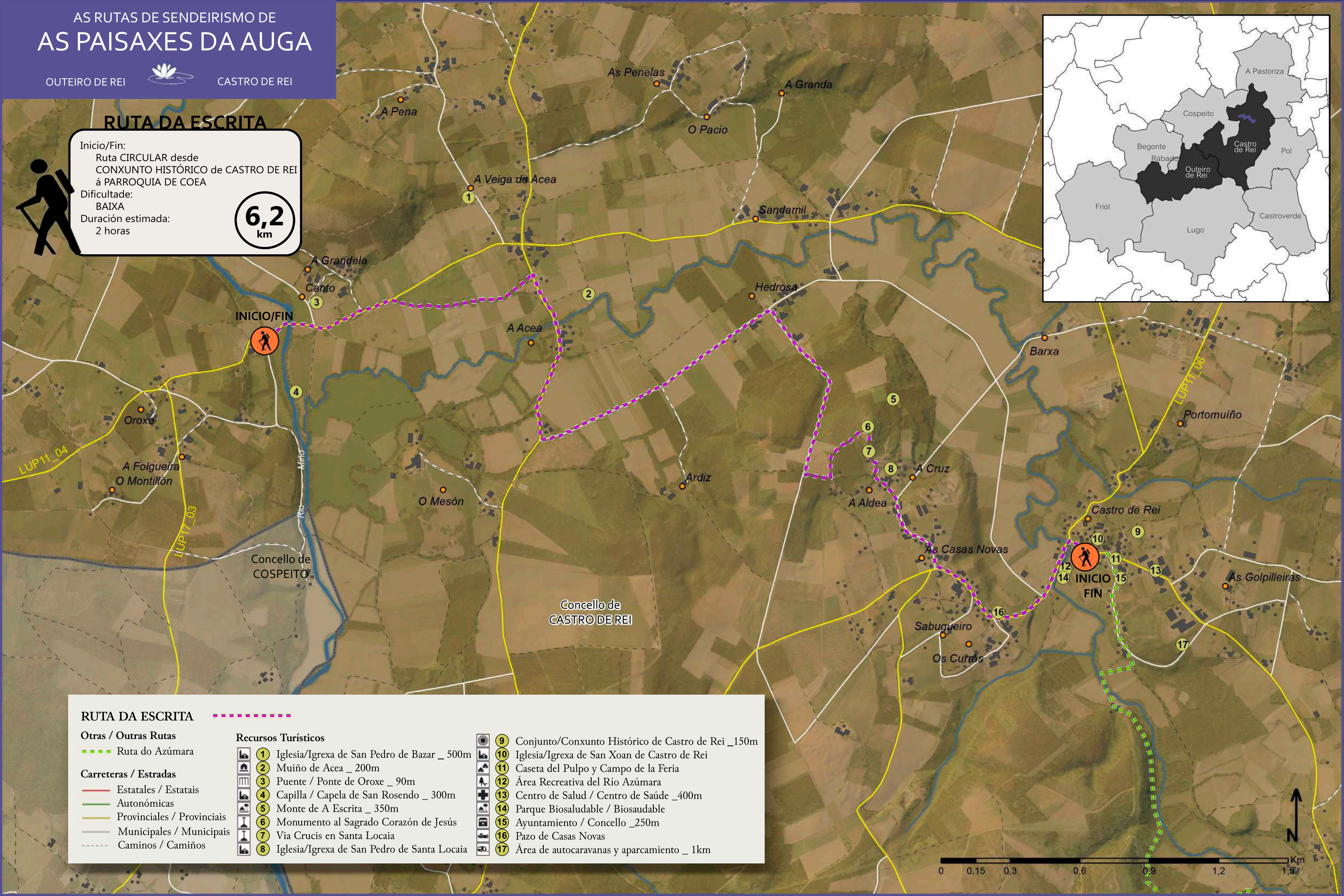
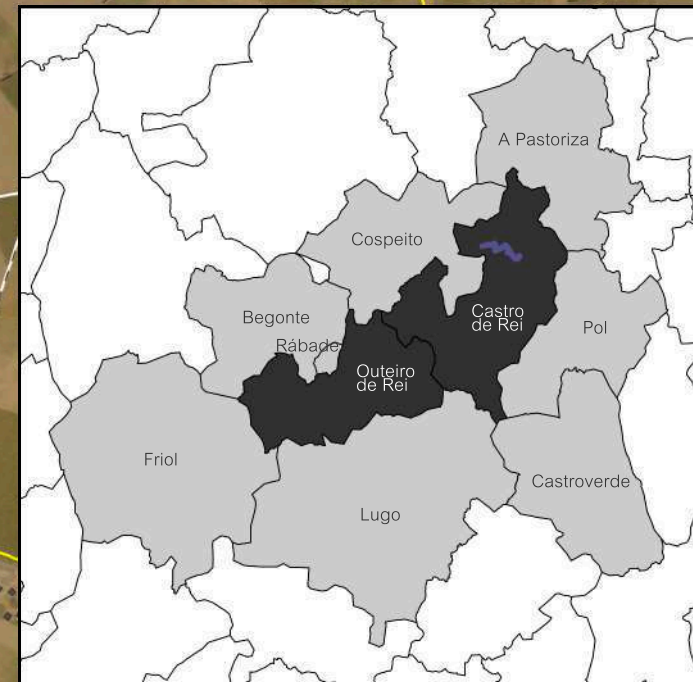

RUTA DA ESCRITA

Inicio/Fin:
Ruta CIRCULAR desde
CONXUNTO HISTÓRICO de CASTRO DE REI
á PARROQUIA DE COEA

Dificultade:
BAIXA

Duración estimada:
2 horas

6,2
km



RUTA DA ESCRITA

Otras / Outras Rutas

--- Ruta do Azúmara

Carreteras / Estradas

— Estatales / Estatais
— Autonómicas
— Provinciais / Provinciais
— Municipais / Municipais
- - - Caminos / Camiños

Recursos Turísticos

- | | | | |
|--|---|--|--|
| | 1 Iglesia/Igrexa de San Pedro de Bazar _ 500m | | 9 Conxunto/Conxunto Histórico de Castro de Rei _150m |
| | 2 Muiño de Acea _ 200m | | 10 Iglesia/Igrexa de San Xoan de Castro de Rei |
| | 3 Puente / Ponte de Oroxe _ 90m | | 11 Caseta del Pulpo y Campo de la Feria |
| | 4 Capilla / Capela de San Rosendo _ 300m | | 12 Área Recreativa del Río Azúmara |
| | 5 Monte de A Escrita _ 350m | | 13 Centro de Salud / Centro de Saúde _400m |
| | 6 Monumento al Sagrado Corazón de Jesús | | 14 Parque Biosaludable / Biosaudable |
| | 7 Via Crucis en Santa Locaia | | 15 Ayuntamiento / Concello _250m |
| | 8 Iglesia/Igrexa de San Pedro de Santa Locaia | | 16 Pazo de Casas Novas |
| | | | 17 Área de autocaravanas y aparcamiento _ 1km |

